



Resum de la campanya de vigilància dels nivells d'ozó troposfèric durant l'any 2022

(16/05/2022 – 15/09/2022)

Normativa

	<i>Paràmetre</i>	<i>Valor</i>	<i>Data de compliment de l'objectiu</i>
<i>Llindar d'informació</i>	Mitjana horària	180 µg/m ³	en vigor
<i>Llindar d'alerta</i>	Mitjana horària	240 µg/m ³	en vigor

Resum

Total d'estacions amb analitzador d'ozó de què disposa la XVPCA	49
Punts de mesurament on s'ha superat el llindar d'informació a la població	12
Punts de mesurament on s'ha superat el llindar d'alerta a la població	0



Listat de les superacions

Nombre de dies	Punts de mesurament amb superació	Nombre d'hores amb superació	Dia del màxim	Punt de mesurament on es produeix	Màxim horari ($\mu\text{g}/\text{m}^3$)
10	12	38	17/06/2022	Montserrat (La Castanya)	226

Dia	Zona de qualitat de l'aire	Punt de mesurament	Llindar superat	Hora inicial UTC*	Hora final UTC*	Valor ($\mu\text{g}/\text{m}^3$)
15/06/2022	Plana de Vic	Tona	Informació	12:00	13:00	191
15/06/2022	Plana de Vic	Vic	Informació	12:00	13:00	182
16/06/2022	Camp de Tarragona	Tarragona (parc de la Ciutat)	Informació	09:00	10:00	211
16/06/2022	Camp de Tarragona	Alcover	Informació	11:00	12:00	188
16/06/2022	Maresme	Mataró (passeig dels Molins)	Informació	13:00	14:00	185
16/06/2022	Catalunya Central	Berga (poliesportiu)	Informació	15:00	16:00	185
17/06/2022	Plana de Vic	Tona	Informació	12:00	13:00	201
17/06/2022	Comarques de Girona	Montserrat (la Castanya)	Informació	12:00	13:00	213
17/06/2022	Comarques de Girona	Santa Maria de Palautordera	Informació	12:00	13:00	192
17/06/2022	Catalunya Central	Manresa	Informació	12:00	13:00	185
17/06/2022	Plana de Vic	Tona	Informació	13:00	14:00	215
17/06/2022	Plana de Vic	Vic	Informació	13:00	14:00	194
17/06/2022	Comarques de Girona	Montserrat (la Castanya)	Informació	13:00	14:00	226
17/06/2022	Comarques de Girona	Santa Maria de Palautordera	Informació	13:00	14:00	186
17/06/2022	Plana de Vic	Tona	Informació	14:00	15:00	207
17/06/2022	Plana de Vic	Vic	Informació	14:00	15:00	216
17/06/2022	Plana de Vic	Manlleu	Informació	14:00	15:00	193

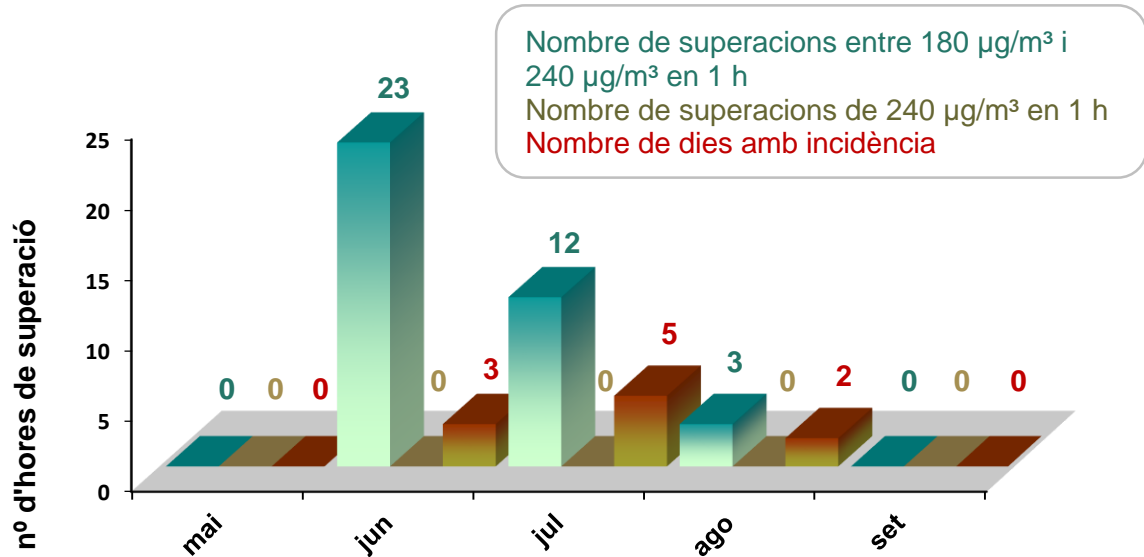


17/06/2022	Comarques de Girona	Montseny (la Castanya)	Informació	14:00	15:00	212
17/06/2022	Plana de Vic	Vic	Informació	15:00	16:00	181
17/06/2022	Plana de Vic	Manlleu	Informació	15:00	16:00	186
17/06/2022	Comarques de Girona	Montseny (la Castanya)	Informació	15:00	16:00	202
17/06/2022	Comarques de Girona	Montseny (la Castanya)	Informació	16:00	17:00	183
17/06/2022	Plana de Vic	Tona	Informació	17:00	18:00	181
04/07/2022	Camp de Tarragona	Tarragona (parc de la Ciutat)	Informació	15:00	16:00	200
12/07/2022	Plana de Vic	Tona	Informació	13:00	14:00	188
12/07/2022	Plana de Vic	Vic	Informació	13:00	14:00	194
12/07/2022	Plana de Vic	Vic	Informació	14:00	15:00	184
15/07/2022	Àrea de Barcelona	Badalona (Mont-roig – Ausiàs Marc)	Informació	12:00	13:00	187
15/07/2022	Plana de Vic	Vic	Informació	13:00	14:00	186
15/07/2022	Maresme	Mataró (passeig dels Molins)	Informació	13:00	14:00	187
15/07/2022	Maresme	Mataró (passeig dels Molins)	Informació	14:00	15:00	198
17/07/2022	Pirineu Oriental	Bellver de Cerdanya	Informació	17:00	18:00	198
18/07/2022	Catalunya Central	Manresa	Informació	12:00	13:00	196
18/07/2022	Pirineu Oriental	Bellver de Cerdanya	Informació	17:00	18:00	199
18/07/2022	Pirineu Oriental	Bellver de Cerdanya	Informació	18:00	19:00	192
04/08/2022	Plana de Vic	Vic	Informació	12:00	13:00	181
04/08/2022	Plana de Vic	Vic	Informació	13:00	14:00	186
11/08/2022	Plana de Vic	Vic	Informació	13:00	14:00	186

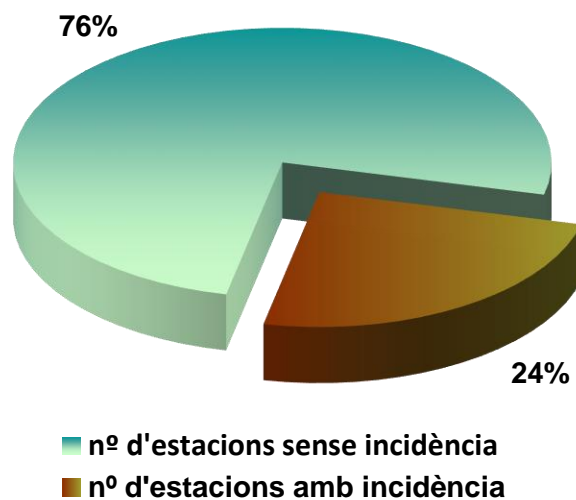
* UTC = Hora Local - 2 hores (Estiu)



Representació gràfica de les superacions del llindar d'informació a la població i del llindar d'alerta i dies amb incidència

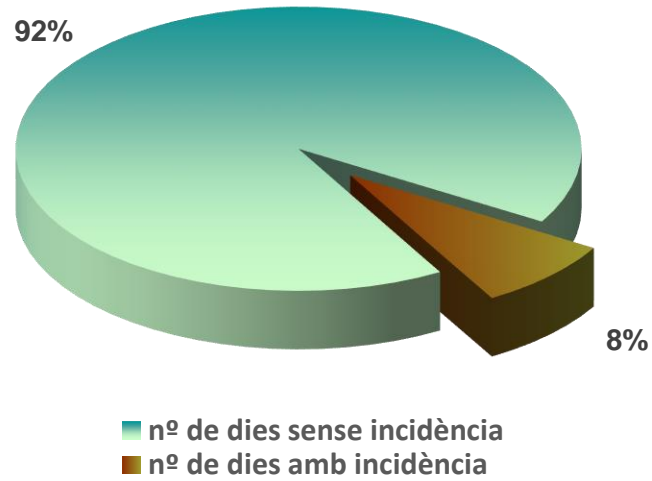


Percentatge de punts de mesurament on s'ha registrat alguna superació dels llindars establerts

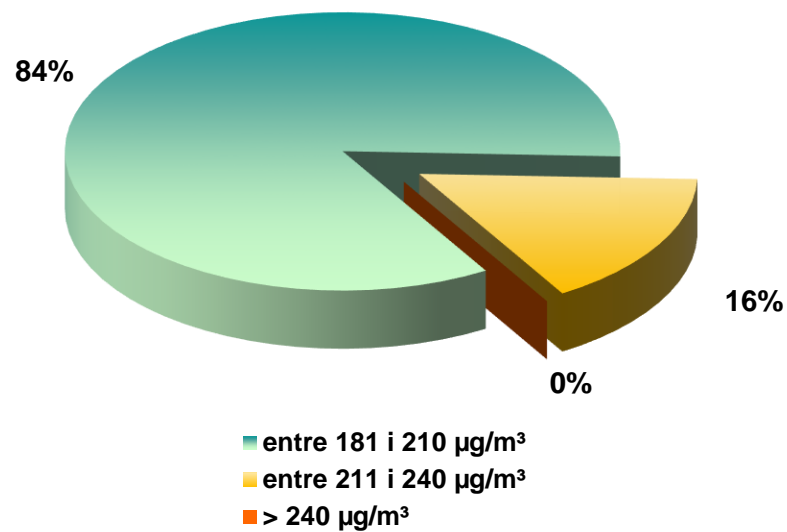




Percentatge de dies amb superació d'algun dels líndars establerts

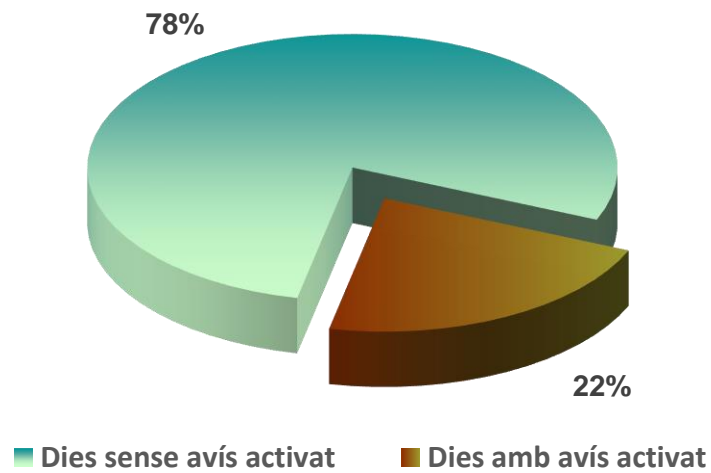


Percentatge d'incidències segons el màxim assolit





Percentatge de dies amb activació d'avís preventiu



Més informació

Servei de Vigilància i Control de l'Aire
Secció d'Immissions

qualitataire.accioclimatica@gencat.cat