



Anella Verda de Vic

Enllaç web de l'Ajuntament de Vic



Vic, ciutat a la mesura humana



Foto: Turó del Castell d'en Planes

L'Anella Verda de Vic és un circuit natural al voltant de la ciutat, articulat per un grup d'enclavaments d'alt valor ecològic, paisatgístic, històric i cultural, i que permet valorar ambientalment i socioculturalment la perifèria de la ciutat i gaudir del terme municipal. És un llarg trajecte, d'uns 32 quilòmetres de traçat, que encercla tota la ciutat, amb una gran part del circuit que passa per la llera dels rius de la ciutat el Gurri i el Médèr. Les diferències paisatgístiques que s'observen al llarg d'aquest recorregut, permet que tothom pugui gaudir segons les seves preferències.



1 Entorn del Puig dels Jueus

Espai situa al nord-est de la ciutat de Vic, en un dels turons que envolten la ciutat, i més concretament en l'anomenat Puig dels Jueus, que es troba entre les carreteres de Manlleu i de Roda. Els turons testimonis són petites elevacions que sobresurten de cop i són restes geològiques del procés d'erosió que va patir aquesta zona a l'era terciària, quan era un fons marí. En el turó del Puig dels Jueus a mitjans del segle XIV va situar-s'hi el cementiri jueu, que es devia utilitzar fins al 1391 (aprox). Actualment és un gran espai natural amb una elevada biodiversitat tan de flora com de fauna, i amb una gestió que en potencia aquests valors. En destaquen la Bassa, un punt humit permanent que atrau gran varietat d'ocells i animals de tot tipus, el Moli de vent que permet extreure aigua del subsòl per alimentar la bassa, el propi turó del Puig dels Jueus i el conjunt de bosc d'alzines i riuers plantat al 1996.




Foto: Puig dels Jueus

2 Entorn dels rius

Entorn de bosc de ribera al voltant dels rius Médèr i Gurri, amb diversitat d'espècies de ribera com el vern, el freixe o el salze, i que genera un hàbitat molt interessant per a l'observació de fauna i flora.

Aiguabarreig Gurri-Médèr
Punt de confluència dels rius Gurri i el seu afluent el Médèr, on en èpoques de pluges intenses s'observa la diferent coloració de cadascun dels rius (vermell, el Gurri i marronós, el Médèr) causada per la diferència de substrats per on flueixen.



Foto: El Gurri

3 Les Costes Males

És una zona de badlands, formació geomorfològica de gran xaragalls desenvolupats sobre marques blaves amb un elevat interès paleontològic per la presència de restes fòssils de fauna marina.



Foto: Costes Males

1 Arboretum del parc de l'Era d'en Sellés

Aquest parc conté un Arboretum, un jardí on hi ha representats fins a 64 espècies d'arbres d'origens i varietats molt diverses. Els arbres estan distribuïts per tot el parc i amb un exemplar de cada espècie identificat sobre el terreny on podreu trobar informació sobre el seu nom comú en 3 idiomes, el nom científic i la família.

2 Turó del Castell d'en Planes

Es un dels turons testimonis que delimita el nord de la ciutat conjuntament amb els turons del Tussell, Puig dels Jueus, del Cementiri i Ausoneta. És un excel·lent mirador de la ciutat de la plana de Vic. Al seu cim hi ha les instal·lacions i el dipòsit que abasteix d'aigua potable la ciutat.

3 Pineda del Pujolar

Pineda singular situada entre camps de conreu d'uns 200 exemplars, actualment catalogada. És probablement un exemple de pineda plantada antigament com a dot de la pubilla del mas del Pujolar.

4 Meandre de Benages

Exemple d'un doble meandre al riu Gurri que forma una corba sinuosa molt pronunciada al curs fluvial. Es tracta de formes característiques dels cursos fluvials en zones planes i d'escàs pendent, com és la plana de Vic, en aquest cas recobertes de bosc de ribera.

5 Meandre i Font del Pas

Antic meandre del riu Gurri que feia una volta de pràcticament 360° i que fou modificat per un aiguat cap al 1863 i, posteriorment, el 1935, desviant el curs del Gurri. Al seu interior hi havia una devesa molt significativa, actualment desapareguda i transformada en un camp de conreu. Avui encara s'aprecia la seva forma i el lloc per on passava antigament com un exemple de primer ordre d'un meandre abandonat. Al seu extrem hi ha la font del Pas, recuperada el 2010, que queda ensotada al peu del camí. Al costat hi ha una petita tauia de descans.

6 Meandre de la Codineta

Un altre exemple de meandre al riu Gurri és el que hi ha just sota el mas del mateix nom, envoltat de bosc de ribera. Disposa d'una petita zona de picnic.

7 Espai ambiental de les Casasses

Espai de més de 10 hectàrees format per una zona d'horta, un arboretum de fruiters autòctons i un espai ambiental format per diversitat d'ecosistemes en procés de recuperació, amb bosc de ribera, amb el meandre de les Casasses i, properament, amb un aiguat d'ocells i diverses basses temporals que tenen per objectiu l'observació de gran diversitat d'ocells.

8 Font de Sant Pere

Font situada prop del mas del mateix nom, ensotada 2 metres del nivell natural del terreny. Restaurada el 1911 per Josep M. Pericas, amb un padró de pedra dedicat al sant. Al seu voltant hi trobem una petita arbrada amb diferents arbres catalogats, com un plàtan i 3 castanyers d'Índies.

9 Ermita de Sant Sebastià

En aquest espai ja existia una capella al segle XVI, però l'edifici actual amb el seu campanar característic es va construir el segle XVIII. És un indret important en la història de Catalunya. Aquí, el 1705, un grup de patriotes catalans defensors dels drets de successió de l'arxiduc Carles d'Àustria a la corona espanyola, van signar el Pacte dels Vigatans. Aquest fet va suposar l'inici de la lluita contra Felip V, i de l'anomenada Guerra de Successió.

10 Pont del Bruguer

És una de les peces gòtiques més importants del TM de Vic i un exemple d'arquitectura civil d'aquest estil. Fou iniciat el 1348, però es va aturar a causa d'una epidèmia de pesta negra, i no es va acabar fins al 1434. Es va construir per travessar el riu Gurri i donar continuïtat al camí ral de Folgueroles i les Guillerries, així com el que portava cap a Olot.

11 Font del Ferro

Font situada a la part baixa d'una resclosa de pedra del riu Médèr que servia per canalitzar aigua a diferents molins situats en el curs del riu. El nom ve de la coloració rogenca que tenia l'aigua en el seu origen. Disposa d'una petita i ombriuosa àrea de descans.

12 Pou de Glaç i les antigues piscines

Pou de glaç del qual hi ha referències del 1742. S'utilitzava per conservar el gel i subministrar-lo tant a la ciutat de Vic com en altres punts del territori. Per fabricar el gel es va construir una resclosa al riu Médèr que generava una làmina d'aigua que es glaçava. Llavors es tallava el gel i es dipositava al pou per conservar-lo. Durant els anys de la postguerra la làmina d'aigua es va convertir en unes piscines per al gaudi de la gent de Vic.

13 Pont de Queralt

Es considera un dels ponts més antics de la ciutat de Vic, d'estil romànic amb referències documentals des del segle XI. El pont de Queralt és el que dona accés a l'antiga ciutat a través del portal de Queralt i a l'antic camí ral de Barcelona, que se sobreposà a la primitiva via romana d'Ausa a Barcino, si bé avui dia només pot ésser utilitzat pels vianants a peu.

14 Església de Sant Martí de Sentfores

Església del 1151 amb elements anteriors, amb una portalada neoclàssica afegida al segle XVII. Consagrada el 18-12-1151 pel bisbe Pere Redorta. Formada per una sola nau coberta amb dues vessants, un campanar de dos pisos, una capella i una petita sagristia. Fou abandonada en construir-se l'església de la Guixa, el 1878, i en passar a ser aquesta la parròquia de Sentfores.

15 Pont de Ferro del Molist

El Pont de Ferro del Molist és un interessant testimoni de l'enginyeria civil del primer terç del segle XX. Fou construït l'any 1930 per la Maquinista Terrestre i Marítima i és d'estil mecanicista.

16 Pont del Remei

Construcció iniciada el 1324, en substitució del pont Pedrés, per creuar el riu Médèr entre el carrer del Remei i el carrer de Sant Pere. És una de les entrades principals per la banda de ponent de la ciutat. Hi ha també una creu de terme i un oratori del 1878.

17 Ermita de Sant Sixt


Petita capella rectangular de pedra, originària de final del segle XI. El campanar fou construït més tard i el 1687 s'hi feren diverses reformes.

Consultar més informació sobre l'Anella Verda

Informació sobre l'Anella Verda




ITINERARIS



- 1** **PUIG DELS JUEUS**
El recorregut creua al centre històric de Vic fins el túnel del Puig dels Jueus seguint un itinerari circular dins del bosc del Parc.
- 2** **LA GUIXA**
Passada circular que segueix vora el riu Mèder fins arribar al nucli Guixa/Sentfores. Es destaca l'església neoclàssica de la Guixa.
- 3** **GURRI AL PONT DEL BRUGUER**
Excursió familiar vora el riu Guri de gran valor ambiental en un entorn de bosc de ribera i on es creua el pont d'en Bruguer, d'estil gòtic.
- 3A** **GURRI A LA FONT DELS FRARES**
Enllaç de l'extensió de l'itinerari del Guri que arriba al meandre de Benages. El recorregut està adaptat per a cadires de rodes.
- 4** **SANT FRANCESC S'HI MORIA**
Ruta fins a l'extrem est de Vic on el recorregut va vora el riu Guri i entre camps de conreu. Es destaca l'ermita de Sant Francesc s'hi Moria.
- 5** **COSTES MALES**
Itinerari paisatgístic passant per la biodiversitat dels boscos de ribera, els camps de conreu i les Costes Males d'important interès geològic.
- 6** **SANT SEBASTIÀ**
Recorregut circular per un dels indrets més estimats dels vigatans. Sant Sebastià és un lloc important a la història de Catalunya amb la signatura del Pacte dels Vigatans.

ANELLA VERDA




- AV** **ANELLA VERDA DE VIC**
És un circuit natural al voltant de ciutat, articulat per un grup d'enclavaments d'alt valor ecològic, paisatgístic, històric i cultural, i que permet valorar ambientalment i socioculturalment la perifèria de la ciutat i gaudir del terme municipal. És un llarg trajecte, d'uns 24 quilòmetres de traçat.
- E1** **ENLLAÇ EST - OEST**
Tram que entrelaça transversalment l'Anella Verda pel riu Mèder des del Molí del Soler fins a l'aiguabarreig amb el riu Guri.
- E2** **ENLLAÇ NORD - SUD**
Tram que entrelaça meridionalment l'Anella Verda des del municipi de Malla fins a la zona esportiva de Vic.

OFICINA DE TURISME
Plaça del Pes - Edifici Ajuntament
Tel. 93 886 20 91
www.victurisme.cat

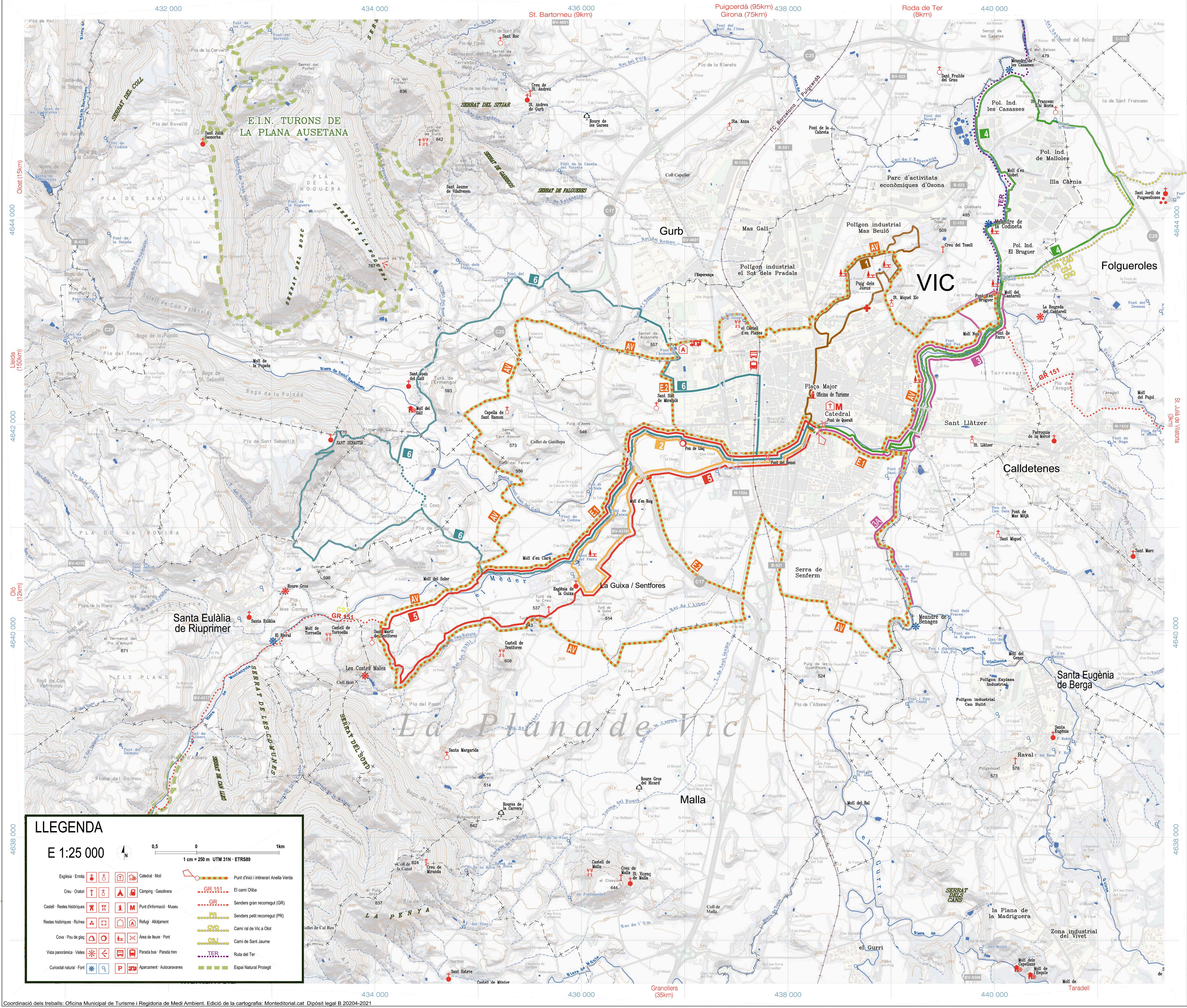


Anella Verda de Vic

Recorreguts ambientals



Espais d'interès ambiental



LLEENDA

E 1:25 000

0 0.5 1km
1 cm = 250 m UTM 31N - ETRS89

	Església - Ermita		Museu		Punt d'inici i itinerari Anella Verda
	Creu - Oratori		Camping / Gasolinera		El camí Oliba
	Castell - Restes històriques		Punt d'informació - Museu		Senders gran recorregut (GR)
	Restes històriques - Ruïnes		Religi - Alojament		Senders petit recorregut (PR)
	Cova - Pou de glaç		Àrea de lleure - Port		Camí ral de Vic a Olot
	Vista panoràmica - Vista		Parada bus - Parada tren		Camí de Sant Jaume
	Corralot natural - Font		Aparcament - Autocaravanes		Ruta del Ter
	Espari Natural Protegit				